



**КОМИТЕТ ИМУЩЕСТВЕННЫХ ОТНОШЕНИЙ
АДМИНИСТРАЦИИ ПЕРМСКОГО МУНИЦИПАЛЬНОГО ОКРУГА**

РЕШЕНИЕ

о размещении объектов № 1857

Пермский край
Пермский округ

27.07.2023

Комитет имущественных отношений администрации Пермского муниципального округа разрешает Акционерному обществу «Газпром газораспределение Пермь» (ИНН 5902183841, ОГРН 1025900512670, почтовый адрес: 614000, г. Пермь, ул. Петропавловская, 43)

размещение объекта «Газопровод давлением до 1,2 Мпа, для размещения которого не требуется разрешения на строительство»

на землях государственная собственность на которые не разграничена

на срок 1 год с 27.07.2023г. по 26.07.2024г.

Местоположение рядом с домом по адресу: Пермский край, Пермский муниципальный округ, с. Ляды, ул. Водная 2-я, д. 5

Приложение: схема предполагаемых к использованию земель или части земельного участка.

Особые условия использования:

1) При установке газопровода учесть параметры ширины проезда улично-дорожной сети, во избежание сужения полосы отвода дороги.

2) При условии получения разрешения на производство земляных работ.

Заместитель председателя комитета
имущественных отношений администрации
Пермского муниципального округа



М.В. Королева

(подпись, печать)

Схема предполагаемых к использованию земель или части земельного участка

Объект: Газопровод давлением до 1,2 Мпа включительно, для размещения которого не требуется разрешения на строительство

Местоположение: расположенных рядом с домом по адресу: Пермский край, Пермский муниципальный округ, с Ляды, ул Водная 2-я, д. 5

Площадь земель или части земельного участка, кв.м.: 322

Категория земель: земли населенных пунктов

Вид разрешенного использования: -





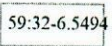


Каталог координат, м

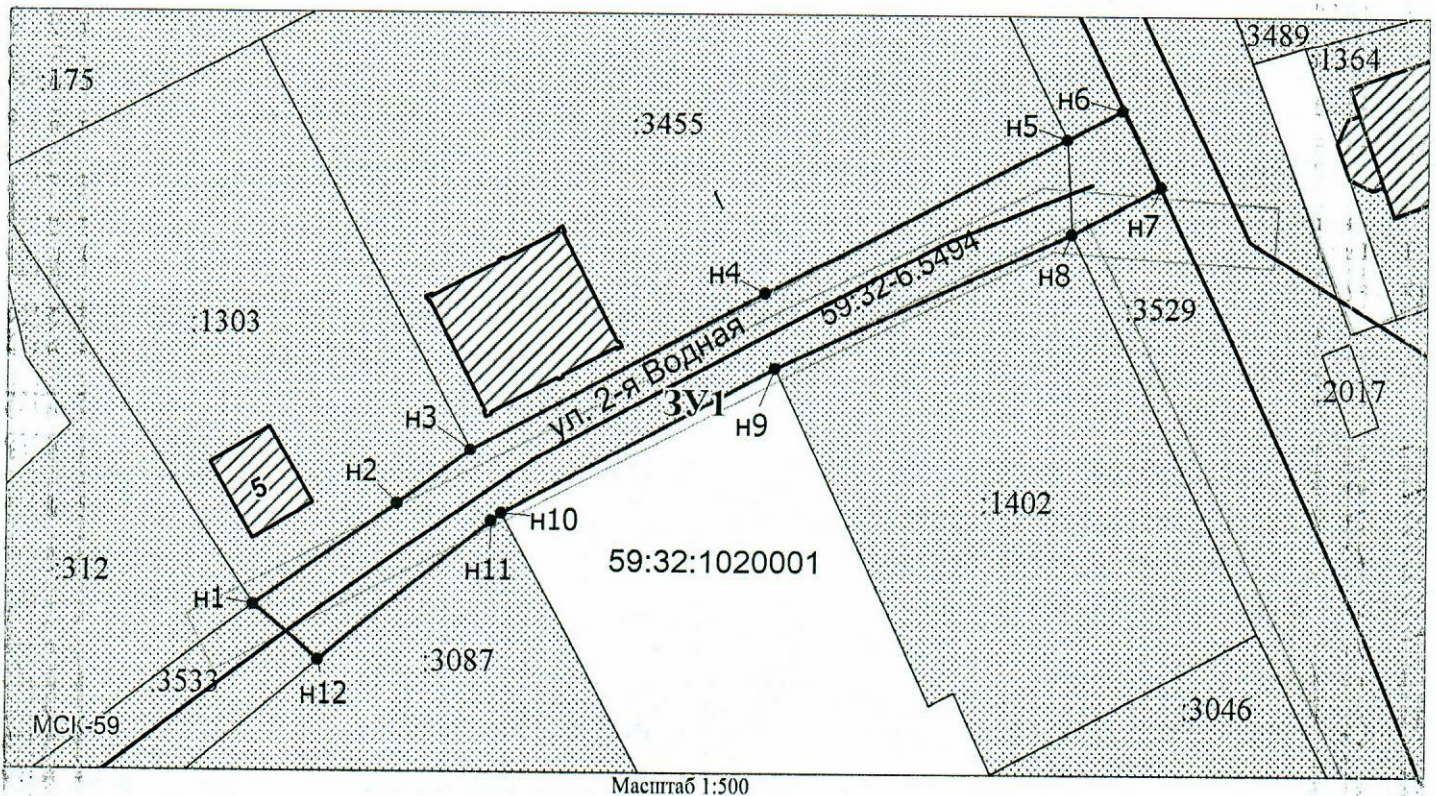
№ точки границы	X	Y
n1	526683.85	2254782.48
n2	526690.50	2254791.98
n3	526694.02	2254796.73
n4	526704.35	2254816.24
n5	526714.40	2254836.15
n6	526716.35	2254839.82
n7	526711.32	2254842.38
n8	526708.35	2254836.50
n9	526699.45	2254816.91
n10	526689.93	2254798.83
n11	526689.38	2254798.14
n12	526680.28	2254786.81

Описание границ смежных землепользователей:

- От точки n1 до точки n3 - земельный участок с кадастровым номером 59:32:1020001:1303
- От точки n3 до точки n5 - земельный участок с кадастровым номером 59:32:1020001:3455
- От точки n5 до точки n8 - земельный участок с кадастровым номером 59:32:1020001:3529
- От точки n8 до точки n9 - земельный участок с кадастровым номером 59:32:1020001:1402
- От точки n9 до точки n10 - земли общего пользования
- От точки n10 до точки n12 - земельный участок с кадастровым номером 59:32:1020001:3087
- От точки n12 до точки n1 - земельный участок с кадастровым номером 59:32:1020001:3533

Условные обозначения:

-  - предполагаемый участок земель, на которых планируется размещение объекта
-  1303 - границы и номер земельного участка, сведения о которых внесены в ЕГРН
-  - границы объекта капитального строительства, сведения о котором внесены в ЕГРН
-  - граница кадастрового квартала
-  59:32-6.5494 - зоны с особыми условиями использования территории, сведения о которых внесены в ЕГРН
-  :3У1 - обозначение запрашиваемого земельного участка
-  n1 - характерная точка границ земель или части земельного участка
- 59:32:1020001 - номер кадастрового квартала



Масштаб 1:500

Заявитель: Киямова Д.Х. / Киямова Д.Х.
(подпись, расшифровка подписи)

МП

(для юридических лиц

и индивидуальных предпринимателей)